


STG CONFIDENTIEEL

Directie Operatiën
Afdeling Landmacht
Afdeling Inlichtingen en Veiligheid
Sectie Inlichtingen
Nr 31111/4/190195

SUPINTREP OLOVO/KLADANJ



standdatum 16 jan 1995

STG CONFIDENTIEEL

Inhoud

Inhoudsopgave	1
Betrokken partijen	2
Conflictpunten	2
Routes	5
Recente (gevechts)handelingen	7
Slagorde van de betrokken partijen	10

Bijlage:

A Beschrijving weer en terrein

Betrokken partijen

01. De in dit gebied (zie afbeelding 1) aanwezige partijen zijn:
- De **ABiH** (moslim) strijdkrachten welke hier een confrontatielijn hebben met de VRS.
 - De **VRS** (Bosnische-Serviërs) strijdkrachten welke hier alleen een confrontatielijn hebben met de ABiH.

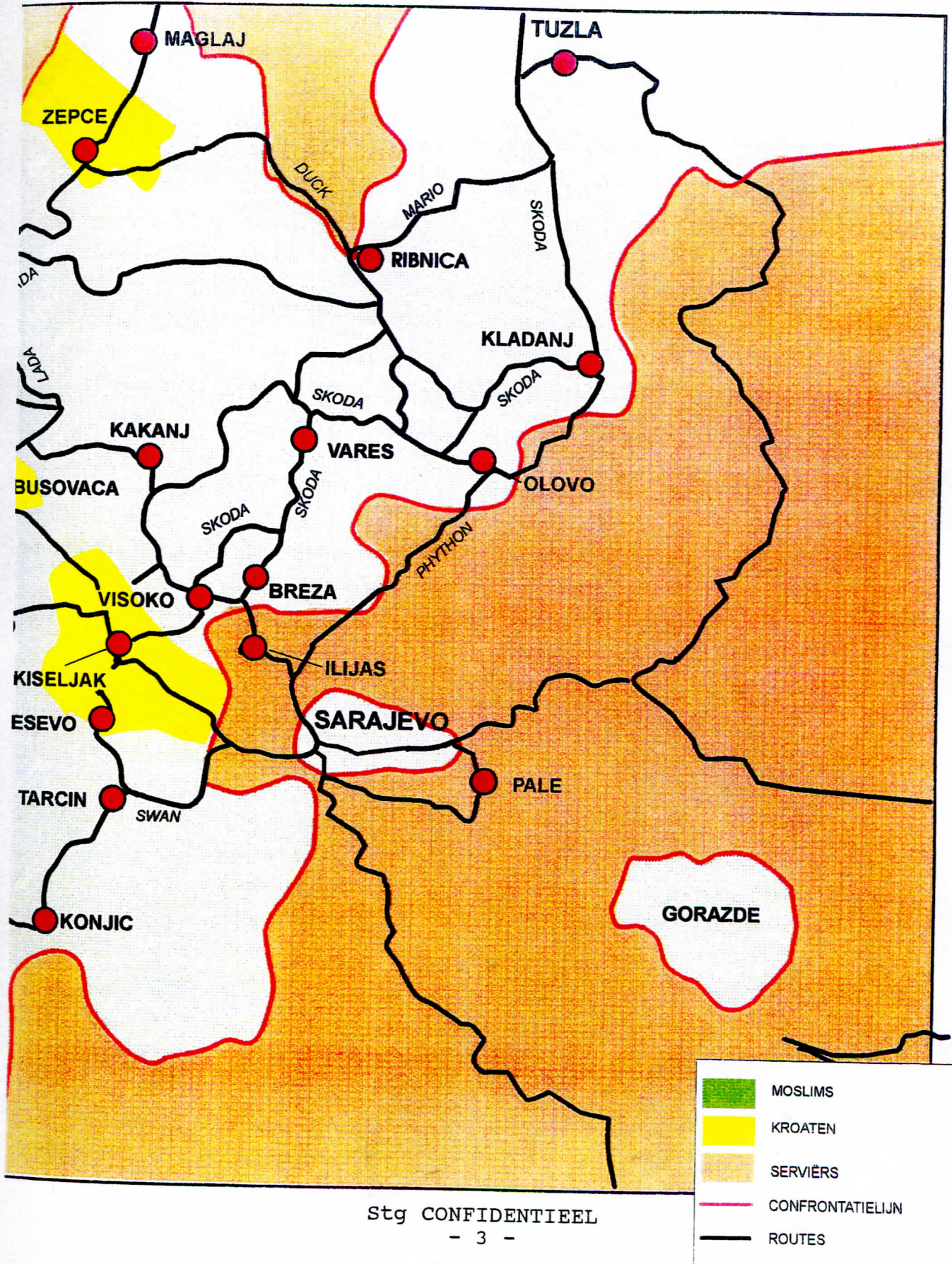
Conflict punten

02. De problemen in dit gebied betreffen met name het gebruik van de hoofdverbindingsweg van SARAJEVO naar TUZLA en de aanvankelijk door de Bosnische-Serviërs gewenste tweede oost-west corridor (naast de POSAVINA-corridor) zuid van TUZLA.
03. In dit gebied heeft het al dan niet kunnen samenwerken van de ABiH en de HVO in federatief verband geen invloed. In dit gebied betreft het louter een ABiH - VRS confrontatie.
04. De VRS trachtte in het begin van de oorlog een tweede corridor te creëren ten zuiden van TUZLA. Deze gewenste corridor gaat door het laag gelegen gebied langs de rivier de KRIVAJA en verbindt de plaatsen OLOVO en ZAVIDOVIČI (ten oosten van ZEPCE). Tot nu toe is alleen het westelijk deel, het OZREN-gebergte ten noordwesten van RIBNICA, in handen van de VRS. De bedoeling van de VRS was het moslimgebied in tweeën te delen. De moslims hebben, tot nu toe met succes, de totstandkoming van de tweede VRS-corridor weten te voorkomen.
05. Om de moslims onder druk te houden en vrijheid van handelen in deze omgeving te ontzeggen, werd bijna dagelijks intensief artillerie- en mortiervuur in de omgeving van OLOVO, KLADANJ en op de route PYTHON afgegeven. Sinds de 'staakt-het-vuren' overeenkomst van december 1994 zijn een paar incidenten gemeld.
06. De wens van de moslims is de route PYTHON (zie afbeelding 3) geheel in handen te krijgen. Hierdoor komt de rechtstreekse verbinding tussen TUZLA en SARAJEVO geheel ter beschikking van de ABiH.
07. Volgens het vredesplan van de Contactgroep¹ van september 1994, is bijna het gehele gebied van de oude opština's OLOVO en KLADANJ toegewezen aan de moslims. Deze twee opština's hadden voor de oorlog een zeer grote moslimgemeenschap (resp. 75% en 73% van de totale bevolking, zie afbeelding 2).
08. In het verleden hebben in deze regio, in de omgeving van VAREŠ, zowel de ABiH als toen nog aanwezige HVO (Bosnisch Kroatische)-eenheden op grove wijze etnische zuiveringen uitgevoerd.

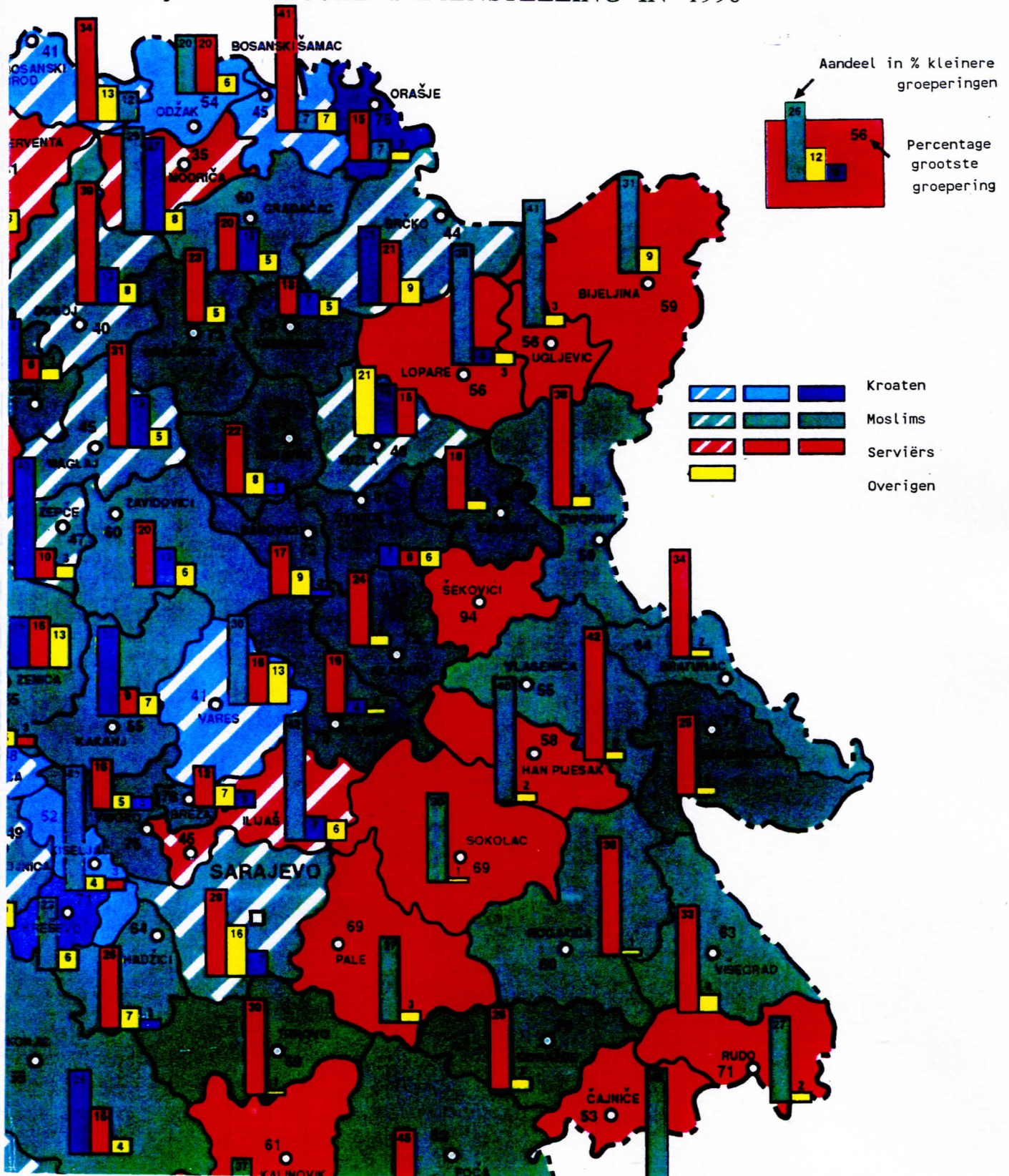
¹ Verenigde Staten, Verenigd Koninkrijk, Russische Federatie, Frankrijk en Duitsland

Afbeelding 1

Centraal BOSNIË



Afbeelding 2 ETNISCHE SAMENSTELLING IN 1990

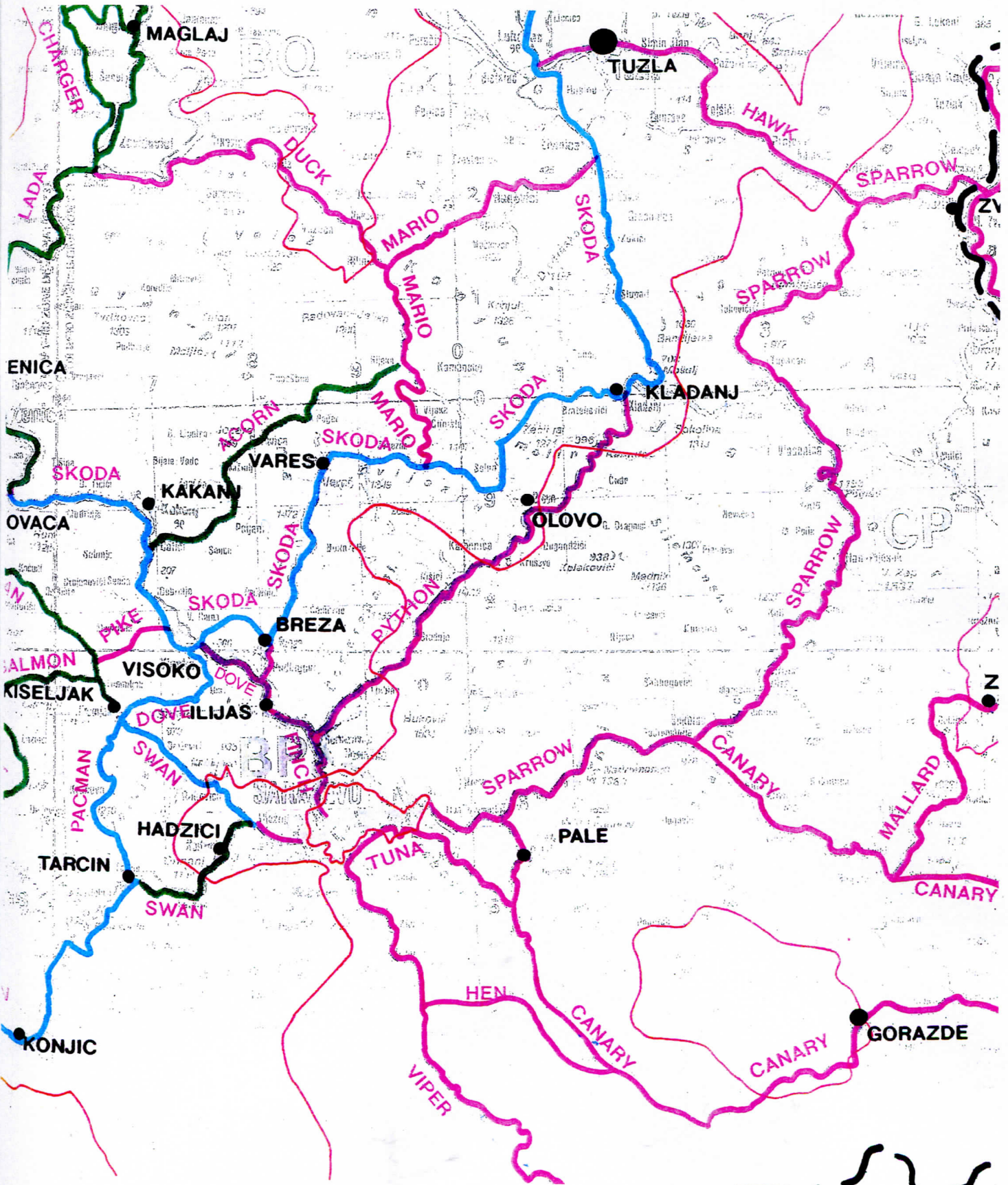


Routes

09. De in het gebied OLOVO - KLADANJ van belang zijnde route (zie afbeelding 3) is de hoofdaanvoerroute (blauw) SKODA. De rode route PYTHON wordt niet in het 'overzicht van wegen en bruggen' van BH-Command vermeld. Hierdoor zijn er geen representatieve gegevens voorhanden.
10. De hierna te melden situatie van de wegen is van 16 januari 1995. Wegen informatie:
 - Route SKODA is beperkt open. Op het stuk VAREŠ - BREZA beschietingsgevaar. Slechte bruggen op coördinaat CP 031960 met een brugclassificatie van 15 ton en op coördinaat CP 041930 met een brugclassificatie van 40 ton in één rijrichting. Eénrichting verkeer op SKODA noord en zuid. Voor de tunnels in de omgeving van het coördinaat BP 873952 geldt een maximum hoogte van 4,65 meter. Op de baileybrug op coördinaat BQ 981002 is de maximum snelheid 5 km/h.
 - Route PYTHON loopt voor een deel door betwist gebied. Het gebied tussen KLADANJ en OLOVO en het gebied tussen OLOVO en het Čemerska gebergte ten oosten van BREZA wordt veelvuldig beschoten. Zowel de ABiH als de VRS voerden hier regelmatig offensieve acties uit.
11. Het feit dat op dit ogenblik een VRS-Lso op het hoofdkwartier van sector North-East verblijft, veroorzaakt een toenemende spanning tussen ABiH en UNPROFOR. Het gevolg is, dat de toegangen tot Tuzla Airbase geblokkeerd zijn door de ABiH. Op dit ogenblik is niet te bepalen of nog meer VN-lokaties zullen worden afgesloten en/of andere beperkingen zullen worden opgelegd. Verder is niet te bepalen of de problemen beperkt zullen blijven tot TUZLA en omgeving.
12. De routes zijn bedekt met een dikke sneeuwlaag. Dit wordt mede veroorzaakt doordat de VN geen onderhoud aan de wegen mogen uitvoeren.

Afbeelding 3

Routes midden BOSNIË



Recente (gevechts)handelingen

13. Hieronder worden de (gevechts)handelingen van het afgelopen halfjaar, van week tot week, gemeld, voor zover van invloed op de huidige situatie in de omgeving van OLOVO en KLADANJ. Waar nodig is de omgeving OLOVO - KLADANJ ruim geïnterpreteerd. (Zie afbeelding 3).

1994

- week 26 Beschietingen van OLOVO en KLADANJ door VRS.
- week 27 In HAN PIJESAK is een aantal T-34, in totaal 13 stuks waargenomen. Deze tanks zijn uitstekend geschikt voor ontplooiing richting OLOVO-KLADANJ of GORAZDE of SAPNA.
- week 30 In de omgeving OLOVO, KLADANJ en VAREŠ beschietingen langs de confrontatielijn.
- week 31 Een opvallende ervaring van de strijd in de omgeving van OLOVO.
- week 32 De in week 31 door de ABiH ingezette aanval in de omgeving van OLOVO-VAREŠ heeft voor de moslims enige terreinwinst opgeleverd. Verder hebben ze het gemunt op de route 'Python', die ze vanuit het veroverde gebied voor een deel kunnen beheersen. Er is sprake van troepenverplaatsingen door moslims vanuit KISELJAK/BREZA naar VAREŠ. Het betreft circa 1.200 man, waarschijnlijk versterkingen ten behoeve van de gevechten of zelfs een nieuw offensief in de omgeving van VAREŠ.
- week 33 Er zijn plannen ontwikkeld om te komen tot gezamenlijke (HVO/ABiH) commando's op korps- en operationeel groepsniveau. De brigades zouden gevrijwaard blijven. In VAREŠ is een explosieve situatie ontstaan, omdat de ABiH posities bezet, die door de HVO ontruimd waren.
- week 34 Verhoogde gevechtsactiviteit bij OLOVO, waar de VRS, die eerder terrein verloor langs de route Python en verdedigende opstellingen innam, nu terreinwinst boekt op de 126, 304 en 322 Infbrigs ABiH. Tegen het midden van de week nemen de gevechten iets af.
- week 35 De Moslims beschuldigen de commandant 111 (HVO) Infbrig van collaboratie met de VRS. Deze commandant zou de VRS toestemming hebben gegeven troepen te verplaatsen via zijn gebied van verantwoordelijkheid. De HVO zegt dat de moslims anti- HVO propaganda verspreiden via de radio. Nabij OLOVO heeft de VRS aan het begin van de week een tegenaanval uitgevoerd. De ABiH heeft ten zuiden van DAŠTANSKO (nabij VAREŠ) enig terreinverlies geleden. Mogelijk zal de VRS trachten de route Skoda te veroveren.
- week 38 De ABiH zou etnische zuiveringen uitvoeren in VAREŠ.
- week 39 Volgens de moslims voert de VRS op grote schaal troepenrotaties uit in het gebied VAREŠ-OLOVO-KLADANJ. Mogelijk trachten de moslims met deze verklaring hun eigen bewegingen in dit gebied te rechtvaardigen.
- week 40 Aan het begin van de week wordt de omgeving van KLIN-ČIČI, nabij OLOVO, zwaar beschoten met artillerie en mortier vuur. Over het algemeen nemen de artilleriebeschietingen door de VRS in de loop van de week toe in de omgeving van OLOVO, VAREŠ en DAŠTANSKO.
- week 41 Door de VRS vinden artilleriebeschietingen plaats, met name in de omgeving van BRUGLE (BP9189), waarbij gebruik

Stg CONFIDENTIEEL

- wordt gemaakt van 155mm geschut. De ABiH weerstand in het gebied is vrij groot. In het midden van de week neemt de intensiteit van de gevechten bij de ABiH af door de begrafenis van de commandant van de derde operationele groep van de ABiH, die bij de gevechten was sneuvelde.
- week 42 In de omgeving van VAREŠ-OLOVO-KLADANJ trachten zowel de VRS en de ABiH door middel van kleine offensieven gebied te vermeesteren waarbij het accent ligt op het ČEMERSKA PLANINA gebergte.
- week 44 Een konvooi van de ABiH, met circa 300 soldaten, verplaatst zich in de richting van OLOVO. De verplaatsing van deze troepen staat mogelijk in relatie met een gepland offensief teneinde zeggenschap te verkrijgen over de verbinding SARAJEVO-TUZLA.
- week 45 In de omgeving van BRUGLE (BP9189) en KLADANJ worden weer gevechten gemeld tussen de ABiH en de VRS langs de confrontatielijn. De ABiH is er in geslaagd enig gebied te veroveren op de VRS. Het gaat hierbij nog steeds om het bezit van de route Python voordat de winter invalt.
- week 48 Langs de confrontatielijn bij de route Python en in NIŠIČI (BP 9882) is het betrekkelijk rustig. De ABiH verbetert een deel van de wegverbinding Skoda, tussen VISOKO en BREZA. Deze route wordt frequent door de ABiH gebruikt voor haar bevoorrading. De VRS voert ten oosten van OLOVO reeds enige dagen mortierbeschietingen uit.

1995

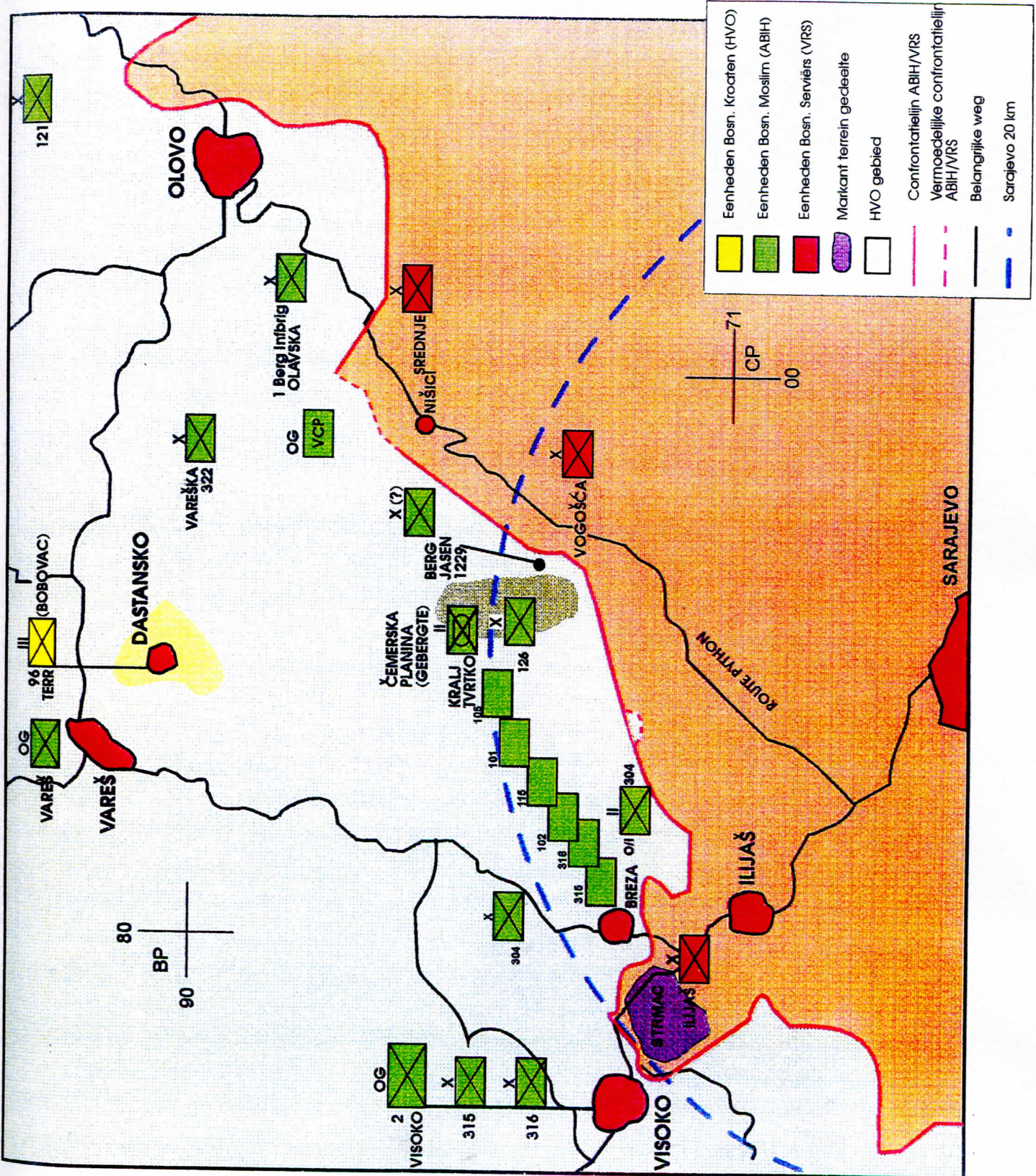
- week 2 Vermeldenswaard is de melding van 15 januari, dat vrachtwagens met Black Swans² waargenomen zijn in de omgeving VARES op route Acorn. Verder wordt gemeld, dat de Black Swans zich bezig houden met intimidatie en plundering van de lokale Bosnische Kroaten. In hoeverre deze melding van belang is/wordt voor de omgeving van OLOVO - KLADANJ is nu nog niet te bepalen.

2

Zie voor meer informatie het supintrep paramilitaire/extremistische groeperingen/eenheden in BOSNIË-HERZEGOWINA.

Afbeelding 4

Militaire situatie VAREŠ - OLOVO



Slagorde van de betrokken partijen

14. **ABiH**

I KORPS, SARAJEVO
mogelijk VCP in VISOKO

105 BRIG, o/i subehd omg BREZA BP 8076 eind dec 1994

2 OP GP VISOKO, VISOKO BP 7374

315 BERGBRIG, omg VISOKO BP 7569

316 BERGBRIG, omg VISOKO BP 7569

321 INF BRIG, omg VISOKO / BREZA

3 OP GP VARES, BP 8693

1 BERGBRIG, OLOVO CP 0688

126 BERGBRIG, BREZA BP 8578
bestaat uit min 2x bat

304 BERGBRIG, omg BREZA BP 8474
bestaat uit 3x bat

322 INF BRIG, VARES BP 8693
aor BRUGLE vinger

6 OP GP ZIVINICE, ZIVINICE CQ 1324
VCP KLADANJ CQ 1500

121 BERGBRIG, KLADANJ CP 1699

In het gebied tussen VISOKO en OLOVO worden regelmatig sub eenheden van 101, 102, 105 en 15 BRIG uit SARAJEVO waargenomen.

15. **VRS**

SARAJVO-ROMANIJA KORPS, LUKAVICA BP 8955

SREDNJE BRIG, NISICI BP 9882

VOGOSCA BRIG, VOGOSCA BP 8664

ILIJASKA BRIG, omgeving BREZA / VISOKO
bestaat uit 3x bat

16. **HVO**

HVO Comm MIDDEN BOSNIE, VITEZ YJ 2194

2 OP GP, KISELJAK BP 6569

96 TV REG, DASTANSKO BP 8991
voormalige BOBOVAC BRIG wordt verantwoordelijk
gehouden voor de massa moord in STUPNI DO BP 8689
(moslim dorp, juni 1993)