


Stg CONFIDENTIEEL

Directie Operatiën
Koninklijke Landmacht
Afdeling Inlichtingen en Veiligheid
Sectie Inlichtingen
Nr 31692/4/100395

SUPINTREP

MAGLAJ



st. ond. datum 20 febr 1995

Stg CONFIDENTIEEL

Stg CONFIDENTIEEL

Inhoud

Inhoudsopgave	1
Algemeen	2
Betrokken partijen	2
Conflictpunten	2
Routes	7
Overzicht gevechtshandelingen	9
Slagorde van de betrokken partijen	17

Bijlage:

- A Overzicht gevechtshandelingen '93 - '94 - '95
- B Beschrijving weer en terrein

Aanhangsel:

- 1 Lichtgegevens omgeving MAGLAJ

Stg CONFIDENTIEEL

Stg CONFIDENTIEEL

Algemeen

1. Het gebied in de driehoek DOBOJ-TESLIC-MAGLAJ/TESANJ, samen met de steden ZEPCE en ZAVIDOVICI, staat bekend als de MAGLAJ-'POCKET' of 'vinger'. De 'pocket' heeft circa 100.000 inwoners, overwegend moslims en etnische Kroaten. In de omgeving van MAGLAJ bevinden zich rond 40.000 inwoners en in de omgeving van TESANJ circa 60.000. Vóór het uitbreken van het conflict kende de stad MAGLAJ een inwonertal van ruim 42.000 (40,9% moslims, 32,4% Serviërs, 19,8% Kroaten en 5,9% Joegoslaven). Het huidige inwonertal van de stad wordt geschat op 20.000. TESANJ had aanvankelijk zo'n 43.500 inwoners (70,2% moslims, 19,6% Kroaten en 7,2% Serviërs). Het huidige aantal inwoners bedraagt 17.000.

Betrokken partijen

2. De in dit gebied aanwezige partijen zijn:
 - De **ABiH** (moslim) strijdkrachten welke, formeel gezien, aan de west-, noord- en oostzijde van deze uitstulping een confrontatie lijn hebben met de VRS. In dit gebied liggen twee grote Bosnisch-Kroatische 'enclaves' met militaire eenheden die 'onder bevel staan' van III (ABiH) Korps Zenica.
 - De **VRS** strijdkrachten (Bosnische Serviërs) hebben aan de west-, noord- en oostzijde van deze uitstulping een confrontatielijnt met de ABiH.
 - De **HVO** strijdkrachten (Bosnische Kroaten) zijn formeel gezien onder bevel gesteld van III (ABiH) Korps Zenica.

Conflictpunten

3. Bij het uitbreken van de oorlog hebben de Bosnische-Serviërs (VRS) in snel tempo een groot gebied bezet en de daar levende Bosnische-Kroaten en moslims¹ voornamelijk verjaagd, doch ook opgesloten in kampen of uitgemoord. Er ontstond een door de VRS ingesloten gebied rond de steden MAGLAJ en TEŠANJ met een gemengde Bosnisch-Kroatische en moslim populatie. Verder vormde zich rond ZEPCE een grote Bosnisch-Kroatische gemeenschap. Uit de Bosnisch-Kroatische

¹ De formele aanduiding voor deze bevolkingsgroep en hun strijdkrachten is Bosniërs en de Bosnische strijdkrachten (ABiH). Voor de duidelijkheid is hier gekozen voor moslims.

Stg CONFIDENTIEEL

gebieden zijn 110 en 111 (HVO) brigas voortgekomen, welke meevochten/samenwerkten met de VRS tegen de ABiH².

4. Hoewel de HVO brigades thans niet meer aan de zijde van de VRS vechten, bestaat er een zeer gespannen verhouding tussen 110 en 111 (HVO) brigas en de ABiH. Commandant 111 (HVO) brig is/wordt, door de moslims, veelvuldig beschuldigd van collaboratie met de VRS.
5. De VRS trachtte in het begin van de oorlog een tweede oost-west corridor, naast de POSAVINA-corridor in het noorden, te creëren ten zuiden van TUZLA. Deze corridor zou gaan via het laag gelegen gebied langs de rivier de KRIVAJA en verbindt de plaatsen ZAVIDOVIĆI en OLOVO. De somtijds hevige gevechten in de omgeving van OLOVO - KLADANJ hielden rechtstreeks verband met de pogingen tot het creëren van deze tweede corridor. De moslims hebben, tot nu toe met succes, de totstand-koming van de tweede VRS-corridor weten te voorkomen. Op dit ogenblik is alleen een deel aan de westzijde van deze gewenste corridor in handen van de VRS.
6. Daar de moslims uiteindelijk het gebied MAGLAJ - TEŠANJ met midden-BOSNIË hebben kunnen verbinden is een vrijwel ingesloten VRS gebied van DOBOJ tot aan de route DUCK ontstaan. Dit gebied is tien tot plaatselijk twintig kilometer breed en circa veertig kilometer lang en bestaat voornamelijk uit het OZREN-gebergte.
7. De moslims hebben zich midden 1994 bijzonder ingespannen om de route DUCK (zie afbeelding 3) in handen te krijgen, waardoor een uitbreiding van de oost-west verbindingen tot stand zou komen. Zij zijn hier niet in geslaagd.
8. Om de moslims onder druk te houden en hen vrijheid van handelen in deze omgeving te ontfagen, werd door de VRS bijna dagelijks intensief artillerie- en mortiervuur in de omgeving van TEŠANJ, MAGLAJ, ZAVIDOVIĆI en route DUCK afgegeven. Ondanks de 'staakt-het-vuren'-overeenkomst van december 1994 zijn hier een flink aantal incidenten gemeld.
9. Met de oprichting van de BOSNISCHE (moslim-kroatische) FEDERATIE eind mei 1994 verandert er in de verhoudingen tussen de moslims en de Bosnische-Kroaten niet veel. Tot nu toe is van echte samenwerking tussen de moslims en Bosnische Kroaten echter geen sprake. De beide partijen beschuldigen elkaar bijna voortdurend van tegenwerking, propaganda activiteiten en collaboratie met de Bosnische Serviërs. De Bosnische Kroaten geven slechts verbale steun aan de Federatie en staan geen enkele moslim invloed toe in door

²

Gelijktijdig hebben in dit gebied andere Bosnische Kroaten samen met de moslims gestreden tegen de Bosnische Serviërs.

Stg CONFIDENTIEEL

Stg CONFIDENTIEEL

de HVO gedomineerd gebied. De Bosnische Kroaten wensen uiteindelijk een samengaan/samenwerking met KROATIË .

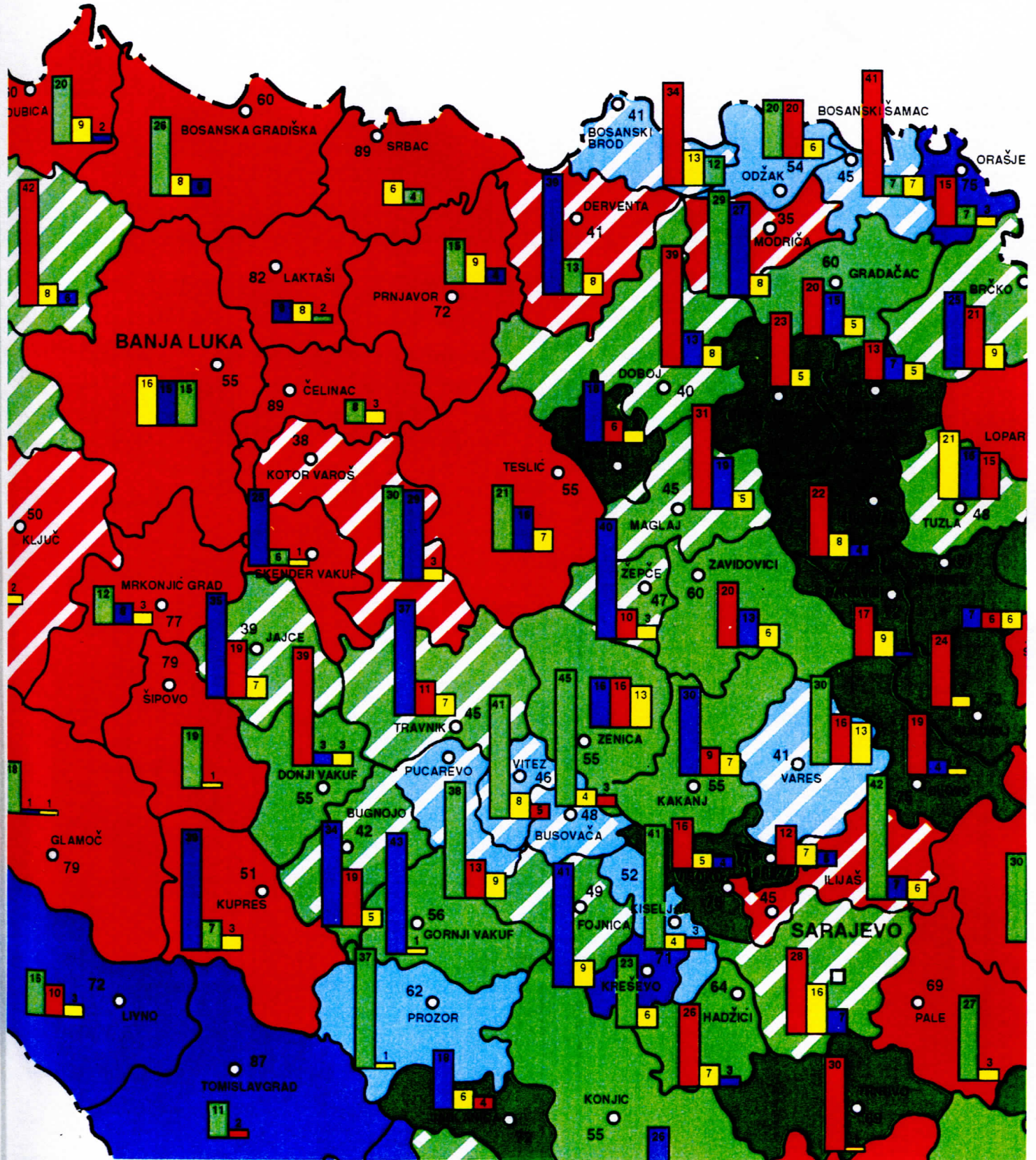
10. Vervolgens willen de Bosnische Kroaten, hun eigen, vaak kleine, zelfstandige leefgemeenschappen oprichten. Hiervan is nu reeds bekend dat deze niet zullen worden erkend door de Bosnische Federatie, met name doordat de moslims deze of andere vormen van min of meer zelfstandige Bosnisch Kroatische gemeenschappen binnen door hen gedomineerd gebied weigeren te accepteren.
11. Volgens het vredesplan van de Contactgroep³ van 6 juli 1994, is het gehele gebied van de oude opština's⁴ TEŠANJ, MAGLAJ, ŽEPČE en ZAVIDOVIĆI toegewezen aan de Bosnische Federatie. Verder is een groot deel van de opština DODOJ en een deel van de van oorsprong Bosnisch-Servische opština TESLIĆ volgens het vredesplan toegewezen aan de Federatie. (zie afbeeldingen 1 en 2).
12. Voor aanvang van de oorlog was de opština TEŠANJ een gebied waar de moslims een absolute meerderheid (>70%) hadden. De opština's MAGLAJ, ŽEPČE en DOBOJ waren min of meer moslimgebieden (zonder een absolute meerderheid) met een grote Servische of Kroatische gemeenschap. In de opština ZAVIDOVIĆI waren de moslims in de meerderheid (60%) zonder dat er sprake was van een grote Servische of Kroatische gemeenschap. De opština TESLIĆ was voor de oorlog een gebied waar de Serviërs een absolute meerderheid (55%) hadden, zonder een grote moslim of Kroatische gemeenschap.
13. De verdeling volgens het vredesplan van de Contactgroep is voor de Bosnische Serviërs onacceptabel. Zij moeten circa 20% van het thans in hun bezit zijnde grondgebied afstaan. Verder worden zij vrijwel uitgesloten van de geïndustrialiseerde gebieden, wat hen geen levensvatbare staat oplevert.
14. Verder zijn er de etnische zuiveringen uit het nabije verleden, waaraan **alle** partijen zich schuldig hebben gemaakt. Over de uitwerking en de verrekening van deze zuiveringen in de toekomst kan niets worden gezegd.

³ Verenigde Staten, Verenigd Koninkrijk, Russische Federatie, Frankrijk en Duitsland

⁴ Opština: bestuurlijke eenheid van wisselende grootte, globaal tussen de Nederlandse begrippen 'gemeente' en 'provincie'

Afbeelding 1

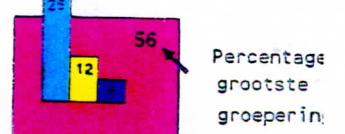
Etnische samenstelling in 1990



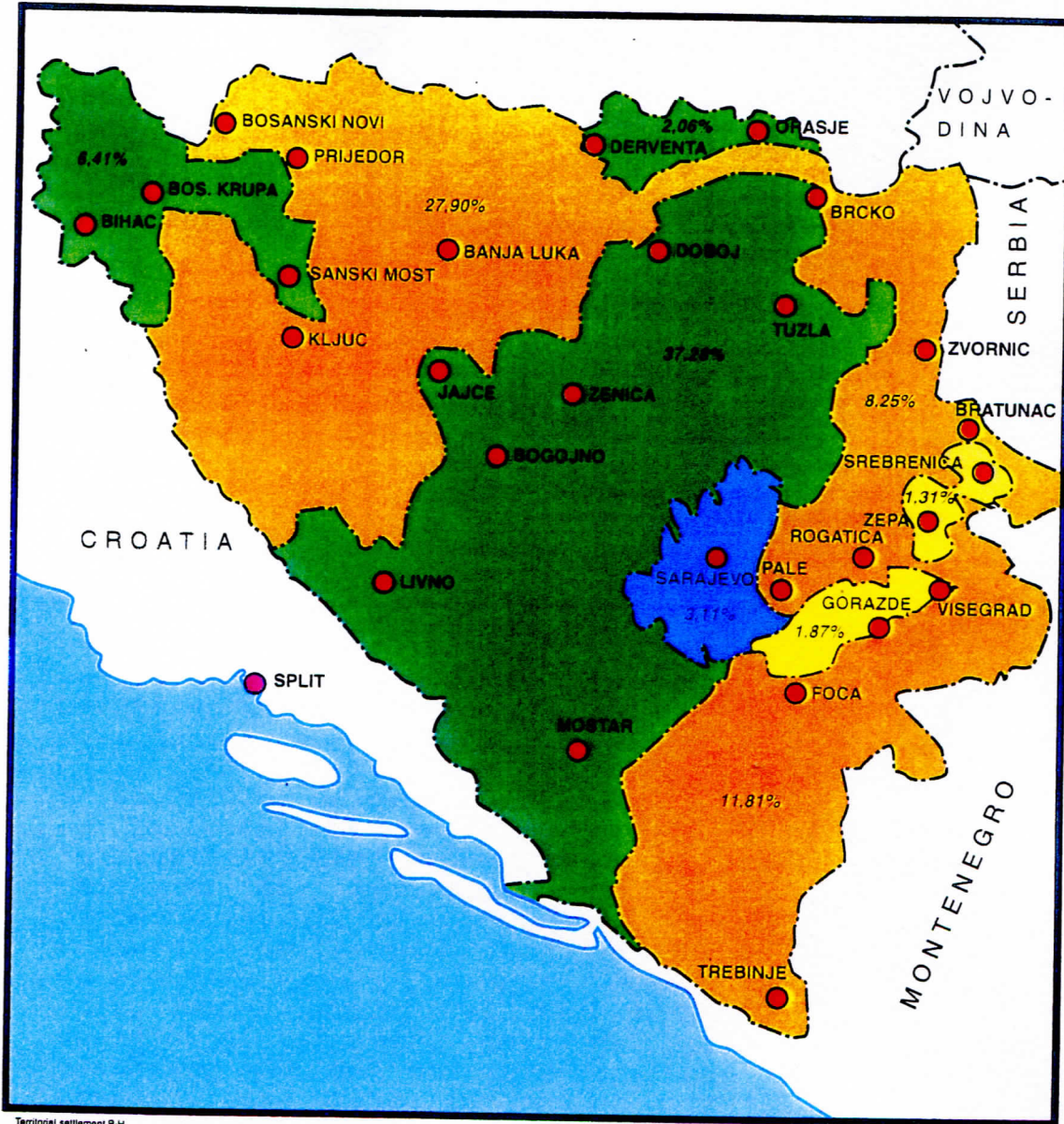
- Kroaten
- Moslims
- Serviërs
- Overigen

Stg CONFIDENTIEEL

Aandeel in % kleiner groeperinge



Vredesplan van de Contactgroep



Territorial settlement B-H

- Moslim-Kroatische Federatie (45,75%)
- Moslim-Kroatische Federatie (3,18%), een periode van 2 jaar onder EU-gezag
- Bosnische Serviërs (49%)
- SARAJEVO, onder VN-gezag (2,07% Federatie, 1,04% Bosnische Serviërs)

Stg CONFIDENTIEEL

Routes

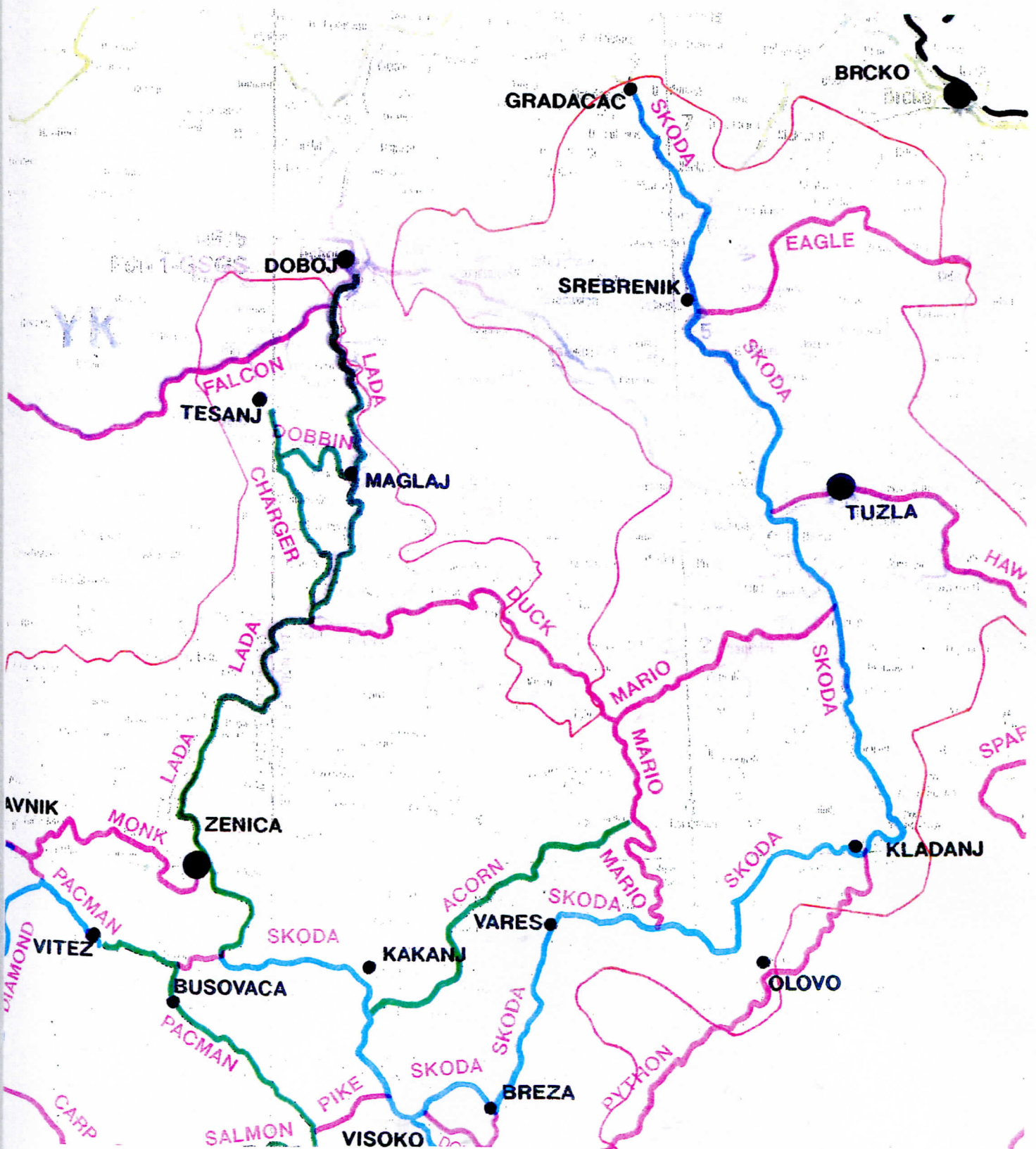
15. De in het gebied MAGLAJ - TEŠANJ van belang zijnde routes (zie afbeelding 3) zijn de secundaire (groen) routes LADA, CHARGER en DOBBIN en de route (rood) DUCK.
16. De hierna vermelde situatie van de wegen is van 20 februari 1995 en dient slechts als rapportage-voorbeeld.

Route	Status	MLC	Condition	Remarks
CHARGER	RESTRICTED	12	MODERATE	A landslide at Grid BQ 634343 restricts the road to one way traffic. Care is required. Possibly mines off main route. All persons wishing to use this route are first to check in with BRITCAVBAT Ops at ZEPCE
LADA	RESTRICTED	60	MODERATE	Open from Grid YJ346917 to MAGLAJ Tunnel Grid BQ685349. Closed to all UNPROFOR traffic North of East end of tunnel. All vehicles wishing to use LADA to enter BRITCAVBAT AOR are first to check in with BRITCAVBAT Ops at ZEPCE
DOBBIN	RESTRICTED	8	MODERATE	Bridge at Grid BQ652383 damaged and limited to MLC 8. Possible mines off route. All persons wishing to use this route are first to check in with BRITCAVBAT Ops at ZEPCE.
DUCK	RESTRICTED	60	GOOD	Open from ZEPCE Grid BP643245 to ZAVIDOVICI Grid BQ736-250. Check into BRITCAVBAT at ZEPCE before using route.

17. Over de werkelijke kwaliteit van het wegdek valt niets te zeggen. Op diverse plaatsen worden door genie eenheden wegherstelwerkzaamheden verricht. Hoge verwachtingen moet men niet hebben, ook al wordt de route als goed aangeduid.
18. Er wordt door de betrokken partijen geen haast gemaakt met de implementatie van de voorwaarden verbonden aan de 'staakt-het-vuren'-overeenkomst van december 1994. De laksheid om de voorwaarden van de 'staakt-het-vuren'-overeenkomst uit te voeren is als eerste gebaseerd op wantrouwen en onwil van de partijen. Als voorbeeld kan dienen de blokkade van de toegangen van de luchtmachtbasis TUZLA-West, begin januari '95. Deze blokkade vond plaats naar aanleiding van een, door de moslims, niet gewenste plaatsing van een Bosnisch-Servische LSO bij North-East Command. Deze opstelling van de partijen heeft tot gevolg dat meestal niet te bepalen is of en welke actie tegen/bemlemmering van UNPROFOR verwacht kan worden. Het al dan niet toestaan van het gebruik van bepaalde wegen is afhankelijk van vele factoren, onder andere van plaatselijke commandanten, die niet bereid zijn de door hogerhand gegeven toestemming tot het gebruik van bepaalde wegen uit te voeren.

Afbeelding 3

Routes noorden BOSNIË



Overzicht gevechtshandelingen

19. In dit hoofdstuk wordt een samenvatting gegeven van de belangrijkste gebeurtenissen in het gebied MAGLAJ - TEŠANJ (voor een overzicht van week tot week wordt verwezen naar bijlage A.)
20. Begin juni 1993 vonden de hevigste gevechten plaats in de driehoek MAGLAJ - ŽEPČE - ZAVIDOVIĆI. Hierbij vielen de moslim (ABiH) strijdkrachten de Bosnisch-Kroatische (HVO) strijdkrachten rond de steden ŽEPČE en ZAVIDOVIĆI aan, terwijl de stad MAGLAJ beschoten werd door Bosnisch-Servische (VRS) artillerie en tanks. De HVO werd bij haar acties rond ŽEPČE en ZAVIDOVIĆI ondersteund door de VRS strijdkrachten. Tevens bestond het vermoeden dat de HVO logistiek werd gesteund door de Kroatische regering/leger.
21. Eind juni 1993 wordt duidelijk dat de Bosnische-Serviërs een tweede landcorridor proberen te creëren tussen ZVORNIK, KLADANJ, OLOVO, RIBNICA, ZAVIDOVIĆI, MAGLAJ en DOBOJ. Voordeel van deze corridor ten opzichte van de noordelijker gelegen POSAVINA-corridor is, dat hij nergens via Bosnisch-Kroatisch grondgebied loopt, waardoor de (tijdelijke) samenwerking tussen Bosnische Kroaten en Bosnische-Serviërs niet in gevaar wordt gebracht en de Bosnische Serviërs niet afhankelijk zouden zijn van deze samenwerking. Het gebied van OLOVO tot RIBNICA is op dat ogenblik nog in handen van de Moslims. Als de opening van deze tweede corridor gelukt zou zijn zou het gebied rond TUZLA afgesneden zijn van centraal-BOSNIË, waardoor de bevoorrading van de ABiH in dit gebied aanmerkelijk zou zijn bemoeilijkt. Teneinde deze corridor zo snel mogelijk tot stand te brengen vonden gelijktijdig met boven vermelde gevechten in de omgeving van OLOVO - KLADANJ, de oostzijde van de gewenste corridor, gevechten tussen de ABiH en de VRS plaats.
22. Eveneens aan het eind van juni 1993 vinden gevechten plaats rond BRCKO in de POSAVINA-corridor tussen enerzijds de Bosnische Serviërs en anderzijds de moslims gesteund door de Bosnische Kroaten. In deze periode is het niet ongevoerd dat plaatselijk samenwerkingsverbanden bestaan tussen de Bosnische Kroaten en de Bosnische Serviërs of de Bosnische Kroaten en de moslims.
23. Midden september 1993 wordt ten noorden van MAGLAJ gevochten tussen de Moslims en de VRS, terwijl ten zuiden van MAGLAJ wordt gevochten door de VRS en de HVO samen tegen de moslims. In de omgeving van TEŠANJ was er echter nog steeds sprake van samenwerking tussen de HVO en de moslims. Dit stuk 'moslimgebied' MAGLAJ - TEŠANJ wordt uiteindelijk door de VRS en de HVO geïsoleerd van centraal-BOSNIË en regelmatig zwaar bevuurd door HVO en VRS artillerie.

Stg CONFIDENTIEEL

24. Door de omsingeling van het moslimgebied MAGLAJ - TEŠANJ is dit gebied alleen nog door de lucht te voorzien van voedsel. Dit wordt in de maand september 1993 dan ook daadwerkelijk zo uitgevoerd. Eerst half oktober 1993 staan de Bosnische Serviërs weer voedseltransporten via de weg toe.
25. Half november 1993 zijn de Bosnische Serviërs er, in het gebied DOBOJ - MAGLAJ, in geslaagd vijf moslim-brigades⁵ te isoleren. Tevens is de plaats ŽEPČE door de VRS omsloten. De VRS is hierbij gesteund door 111(HVO)brig, welke tot september 1993 aan de zijde van de moslims vocht. (zie afbeeldingen 4 en 5)
26. Eind februari 1994 trachtte de VRS op vrij grote schaal de aansluiting van de moslims tussen MAGLAJ en ZAVIDOVIĆI te voorkomen.
27. Eind mei 1994 hebben de moslims min of meer een aansluiting tussen MAGLAJ en ZAVIDOVIĆI tot stand gebracht. Er is echter geen sprake van een door de moslims gedomineerd gebied. (zie afbeelding 6). Door succesvol optreden van de ABiH en een redelijke toevoer van materieel en personeel is het gebied ten noorden van ZAVIDOVIĆI redelijk stevig in handen van de moslims gekomen (zie afbeelding 7; deze geeft de situatie van juli 1994 weer). Er hebben zich dan twee Bosnisch-Kroatische gebieden gevormd binnen de MAGLAJ-'vinger'. Een ten noorden van TEŠANJ en een rond de plaats ŽEPČE.
28. Eind september/begin oktober 1994 zijn de betrekkingen tussen de HVO en ABiH in de MAGLAJ-vinger zodanig verslechterd dat van enige samenwerking geen sprake meer is. De gevechten tussen de VRS en ABiH om de controle over route DUCK gaan onverminderd voort. Hoewel niet mag worden verwacht dat de VRS nog in staat zal zijn de gewenste, tweede corridor tot stand te brengen, is zij zeker niet van plan de ABiH toe te staan gebruik te maken van route DUCK.
29. Met het naderen van de winter probeerden alle partijen een zo voordelig mogelijke positie in te nemen met als hoofddoel:
 - alsnog beheersende terreindelen in handen te krijgen of te behouden teneinde de tegenstander te beletten zijn troepen te hergroeperen of versterken;

⁵ Rekening moet worden gehouden met het feit dat onder het begrip brigade bij de ABiH, HVO en de VRS iets anders wordt verstaan dan bij KL. Een brigade varieert meestal tussen de 750 en 2.000 man, maar kan ook bestaan uit slechts 30 man. Van een standaard bewapening is geen sprake. Op dit ogenblik is bij de ABiH een reorganisatie aan de gang, waardoor misschien een standaard norm voor een ABiH-brigade kan worden ontwikkeld.

Stg CONFIDENTIEEL

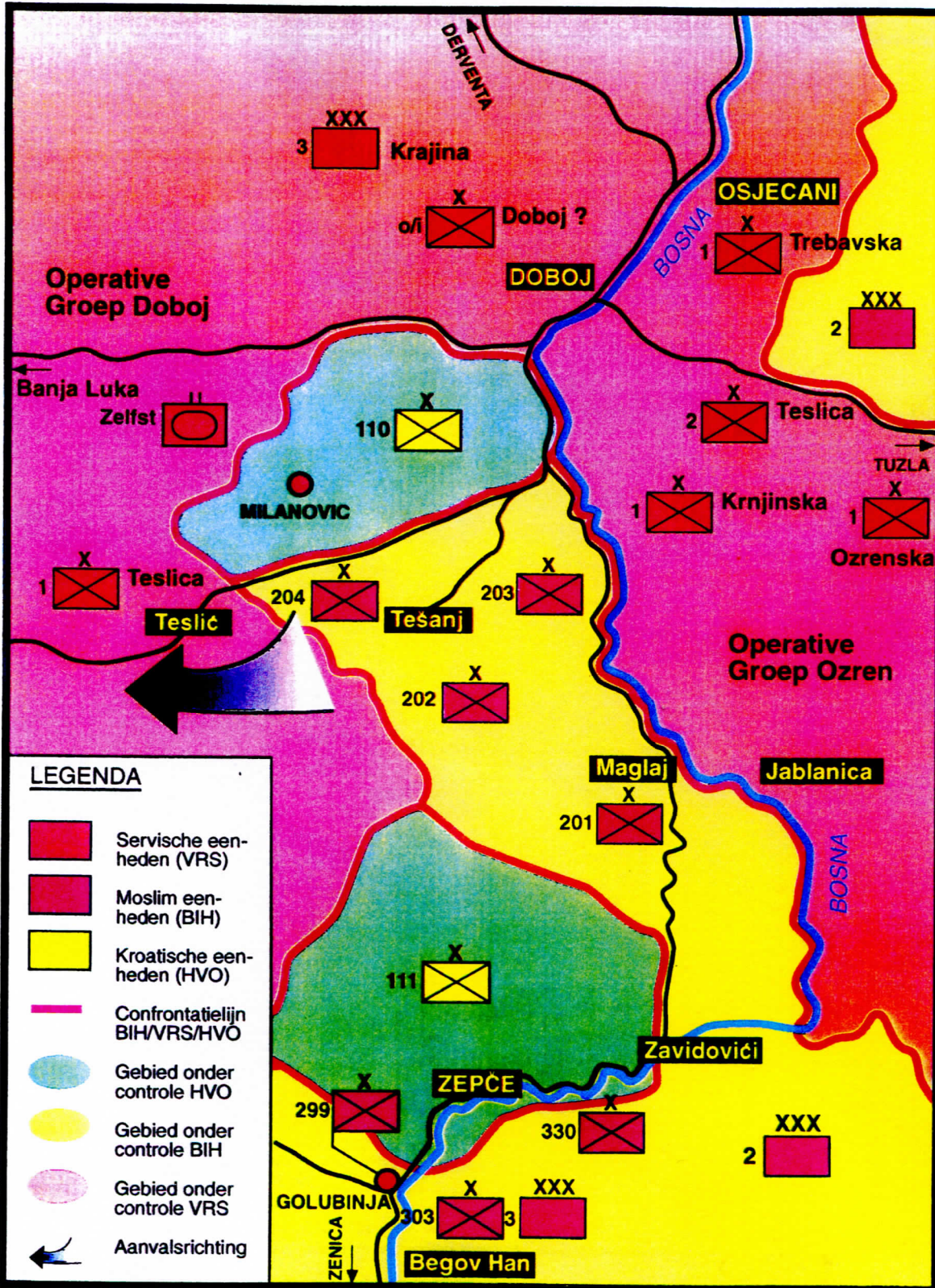
- een zo voordelig mogelijke onderhandelingspositie te creëren.

30. De 'staakt het vuren'-overeenkomst van december 1994 heeft de ABiH de ruimte gegeven een grootschalige reorganisatie door te voeren, te herbevoorraden en in betrekkelijke rust herstelwerkzaamheden uit te voeren.
31. Vanaf begin januari 1995 vinden er in het gebied regelmatig (op zeer kleine schaal) schendingen van de 'staakt-het-vuren'-overeenkomst plaats.
32. Regelmatig is er sprake van de 'USORA'-leefgemeenschap in de omgeving van coördinaat BQ6351. De USORA is een zijrivier van de BOSNA en loopt van TESLIĆ naar DOBOJ. Deze naam is later toegevoegd aan 110 (HVO) brig, die ook genoemd wordt als 'Usora' brigade. In dit gebied is op dit ogenblik sprake van oplopende spanning tussen de Bosnisch-Kroatische gemeenschap en de moslims.
33. Geschat wordt dat, op dit ogenblik, niet meer dan veertig zgn. Mujaheddin actief zijn in het gebied van de MAGLAJ-vinger. Aangenomen wordt dat hun activiteiten zich beperken tot groepstraining en kleinschalige pesterijen van lokale Bosnische-Kroaten en liberale moslims. Er zijn geen aanwijzingen, dat zij een eenheid zijn van de nieuw opgerichte 37 (ABiH) div. Hun houding tegenover UNPROFOR is in het algemeen correct.
34. Afbeelding 8 geeft de situatie van dit ogenblik weer.

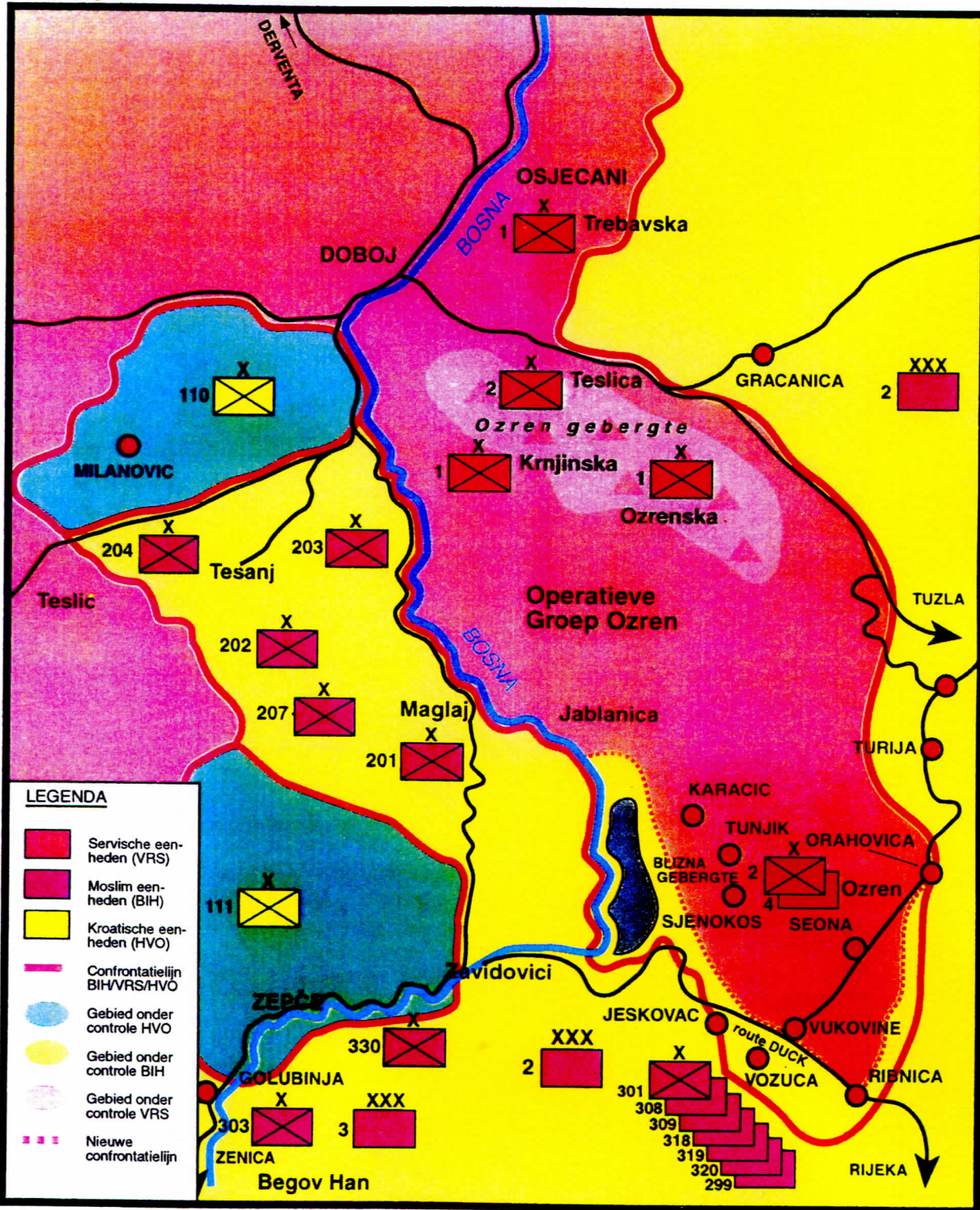


B-H mil.sit.(03.12.93)





Mil. Sit. Maglaj-Tešanj (30.05.94)



LEGENDA

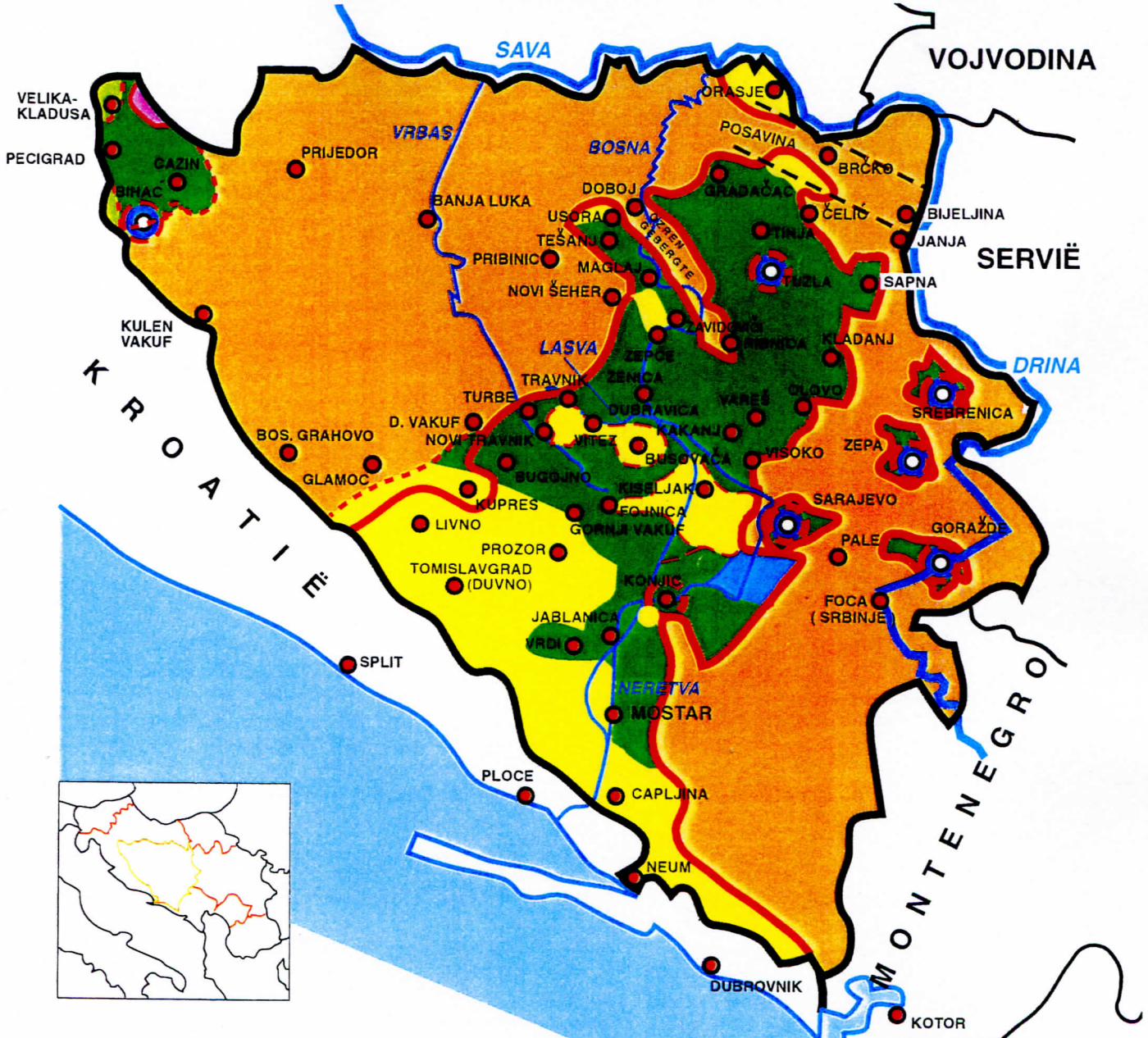
- Servische eenheden (VRS)
- Moslim eenheden (BIH)
- Kroatische eenheden (HVO)
- Confrontatielijn BIH/VRS/HVO
- Gebied onder controle HVO
- Gebied onder controle BIH
- Gebied onder controle VRS
- Nieuwe confrontatielijn

Mil. St. Maglaj-Tes. (11.7.94)

Afbeelding 8

Overzicht BOSNIË-HERZEGOWINA

febr '95



LEGENDA

- DOOR ABDIC BEZET GEBIED
- MOSLIMS
- KROATEN
- SERVIERS
- Veilige gebieden cfm VN resolutie 836
- Vermoedelijke Frontlijn 16.01.95
- Frontlijn
- Onder VN controle
- Posavina
- Posavina corridor
- Gedemilitariseerde zone

Stg CONFIDENTIEEL

Slagorde van de betrokken partijen

35. In de hierna volgende punten staan de sterkten, lokaties en zover bekend gerelateerd materieel vermeld. Weergegeven wordt de situatie, voor zover bekend, van dit moment. Hierdoor is het slagordebasisdokument BOSNIË-HERZEGOWINA (d.d. 19 augustus 1994, nr29776/4/120894) van DOKL/I&V Sectie Inl-A niet meer bruikbaar voor meer gedetailleerde informatie.

36. **VRS**

OG DOBOJ

- 1 Krajina Korps (BQ 6957)
- 1 Ozrenska Brig, KRTOVA (BQ 9540)
 - 32 tanks ATGM en ZSU 57-2
- 2 Ozrenska Brig, KRTOVA (BQ 8418)
 - ± 2700 man, 4 bats
- 4 Ozrenska Brig, VOZUCA (BQ 8430)
 - ± 2100 man (mogelijk Oekraïense en Russische huurlingen)
- 1 Teslica Brig, TESLIĆ (BQ 7730)
 - 6 bats, mogelijk ob een tkbat van 27 Tkbrig, 105 en 122 artcie, 3x 120mm, 3x 82mm, 2x 76mm mortier, SA-7, S16, 32x tank
- 2 Teslica Brig, omg. DOBOJ-MAGLAJ (YK 2534)
 - 11 bats à 350 man
- 1 Ozren Bergbrig, BOS PETROVO SELO (BQ 9044)
- 116 Krajina Brig, PRESLICA (BQ 7251)
 - 400-600 man
- 1 Trebavska Brig, OSJECANI DONJI (BQ7268)
 - 4 bats à 500 man
- 27 Tkbrig (Mechinfbrig ?), DERVENTA (YK 3634)
 - 100x T-55, mogelijk verdeeld over de infbrigs van het Korps

37. **ABiH**

III Korps Zenica, ZENICA (YK 3207)

37 Inf Divisie

- 201 Inf Brig, MAGLAJ (BQ 6936)
 - 3 bats à 700 man, elk bat heeft een log ehd van 100 man. Wordt mogelijk omgenummerd naar 371 of 327 Brig. Mogelijk dat ehd na volledige reorganisatie onder OG Noord wordt ingedeeld.
 - 372 Infbrig, TEŠANJ (YK 3643)
 - 373 Infbrig, LEPENICA (BQ 6350), AOR KAZBJENJAR (BQ 6456) - SIJE (BQ 6748)
 - 374 Infbrig, JELAH (YK 3471)
 - 375 Infbrig(voormalig 277 Brig), ZMAJEVAC (YK3439), AOR SIJE (BQ 6748) - DEBELA MEJA (BQ 6846)
 - 377 Infbrig, CEROVAC (YK 3546)
- 2 Op Gp Bosna, ZAVIDOVIĆI (BQ 7224),
mogelijk 32 Div na reorganisatie

Stg CONFIDENTIEEL

Stg CONFIDENTIEEL

- 309 Bergbrig, ZAVIDOVIĆI (BQ 7325),
mogelijk wordt deze brigade 329 Brig
4 bats en 1 vustcie⁶
- 311 Infbrig, KAKANJ (BN6989),
3 bats en 1 vustcie
- 314 Infbrig, ENICA (YJ 3389), AOR BQ29-24
- 318 Brig, ZAVIDOVIĆI (BQ 7325),
4 bats en 1 vustcie
- 320 Brig, KRIVAJA, (BQ 7330),
4 bats en 1 vustcie
- 328 Brig, lokatie onbekend,
circa 5000 man, AOR BQ27-20
- 329 Brig, lokatie onbekend, AOR BQ20-14,
mogelijk dat dit de oude 309 Bergbrig (zie boven) is?

OG Noord, BEGOV HAN (YK 3714)

- 299 Brig, omgeving ŽEPČE (YK 3819)
- 319 Brig, ŽEPČE
- 301 Mech(Tk?)brig, ŽEPČE (YK 3716)
- 330 Brig, BISTRICA (YK 2815)
- 303 Brig, BEGOV HAN (BQ 6116),
3 bats en 1 vustcie, ook bekend als 1 Zenica Brig
- 317 Brig, overige gegevens ontbreken

38. HVO

3 Op Gp/Cdo Midden-BOSNIE

- 110 Inf Brig, JELAH (YK 3499)
ob 37 Inf Divisie/III (ABiH) Korps Zenica
- 111 Inf Brig, ŽEPČE (BQ64239)
ob 2 Op Gp Bosna/III (ABiH) Korps Zenica

'Komusina' Brigade,
gevormd door vluchtelingen uit de omgeving van KOMUSINA
sterkte circa 500 man ob 111 (HVO) Brig

'Anoleija Tadic' ehd,
mogelijk een SPF bat, onder bevel stelling onbekend.

⁶

De vuursteun van de meeste ABiH brigades is meestal niet groter dan één à twee mortieren 82 milimeter.